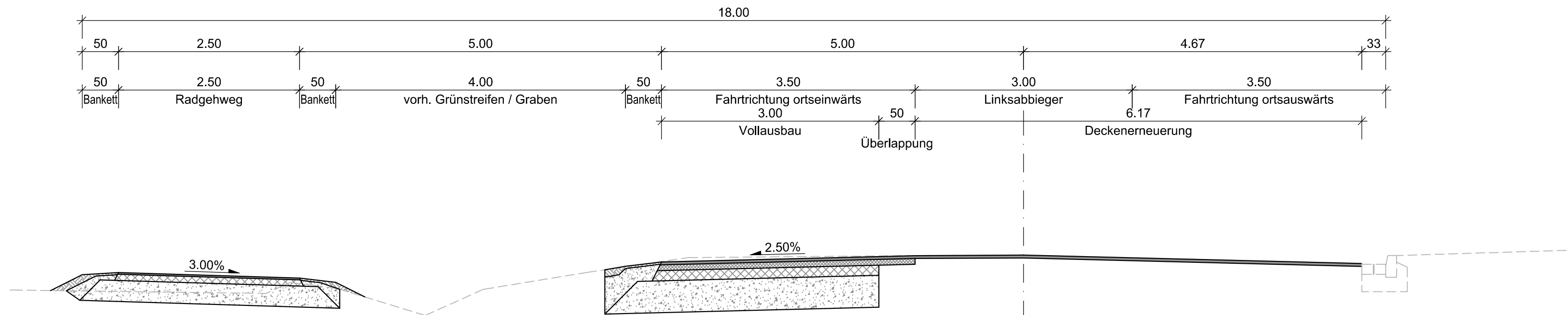


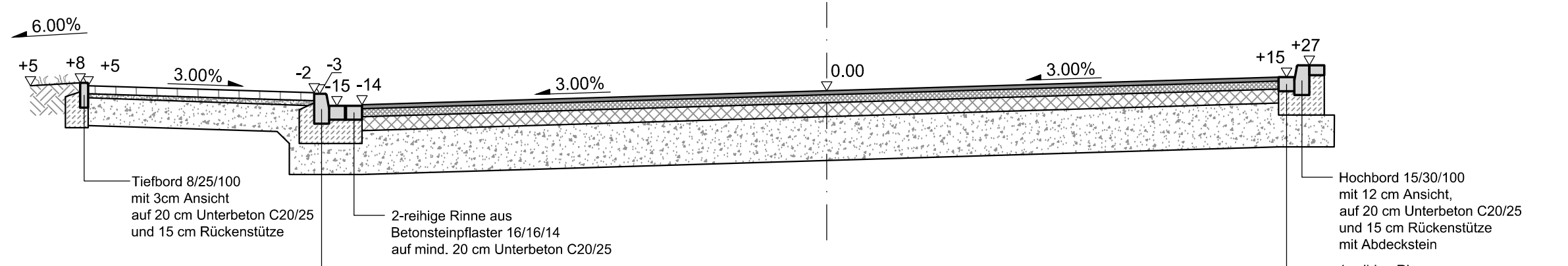
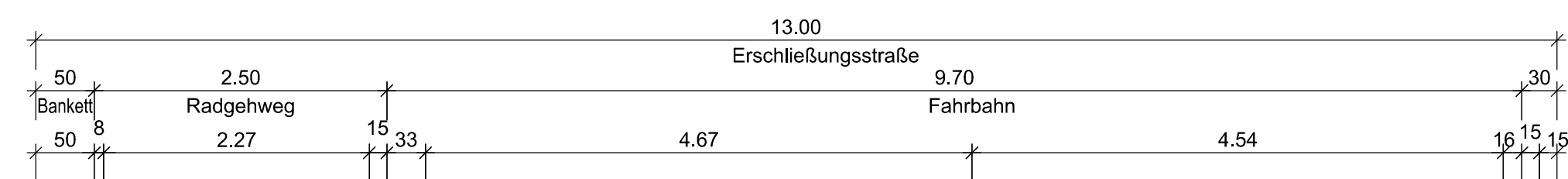
**Ausbauquerschnitt
Aufweitung Linksabbieger**



Aufbau Radgehweg
nach RStO 12, Tafel 6, Zeile 2
2,5 cm Asphaltdeckschicht AC 5 D L
8,5 cm Asphalttragschicht AC 22 T L
29 cm Schottertragschicht 0/45 mm
40 cm Gesamtaufbau

Aufbau Fahrbahn Bk 32
nach RStO 12, Tafel 1, Zeile 5
4 cm Asphaltbeton AC 11 D S
8 cm Asphaltbinder AC 22 B S
14 cm Asphalttragschicht AC 32 T S
44 cm Schottertragschicht 0/45 mm
70 cm Gesamtaufbau

**Ausbauquerschnitt
Erschließungsstraße**



Aufbau Radgehweg
nach RStO 12, Tafel 6, Zeile 2
8 cm Betonsteinpflaster grau
4 cm Bettung Kiessand 0/8 mm
28 cm Schottertragschicht 0/45 mm
40 cm Gesamtaufbau

Aufbau Fahrbahn Bk 32
nach RStO 12, Tafel 1, Zeile 5
4 cm Asphaltbeton AC 11 D S
8 cm Asphaltbinder AC 22 B S
14 cm Asphalttragschicht AC 32 T S
44 cm Schottertragschicht 0/45 mm
70 cm Gesamtaufbau

**Bauleitplanung der Gemeinde Auetal
Landkreis Schaumburg**

**Vorhabenbezogener Bebauungsplan Nr. 16
Gewerbegebiet Niedere Heide II**
OT Rehren
einschl. örtlicher Bauvorschriften
mit Vorhaben- und Erschließungsplan
und
Teilaufhebung des Bebauungsplanes
Nr. 13 "Teichbreite", einschl. örtlicher Bauvorschriften

-Vorentwurf-

-Vorhaben- und Erschließungsplan-

Straßenbaulicher Vorentwurf
Plan 05 von 06
Ausbauquerschnitte (Linksabbieger / Planstraße)

Maßstab 1:50

Es wird bestätigt, dass der Inhalt dieses Vorhaben- und Erschließungsplanes
-Ausbauquerschnitte (Linksabbieger / Planstraße)
als Teil des vorhabenbezogenen Bebauungsplanes mit den hierzu ergangenen Beschlüssen des Rats über-
einstimmt und dass die für die Rechtswirksamkeit maßgebenden Verfahrensvorschriften eingehalten worden sind.


Auetal, den
Jörn Lohmann
Bürgermeister der Gemeinde Auetal

Vorhabenträger
bauwo Log GmbH
vertreten durch: Jens Rothe
Luisenstr. 9, 30159 Hannover
Tel.: 0511/365760
E-Mail: info@bauwo.de
www.bauwo.de

Planverfasser
SM
GESELLSCHAFT FÜR PLANUNG UND BAULEITUNG MBH
INGENIEURPLAN
PLANUNG · BAULEITUNG · GUTACHTEN
VERMESSUNG · STRASSENBAU · ABWASSERBESEITIGUNG
Werner-Bock-Str.38 · 33602 Bielefeld
TEL.: 0521-16486-0 · FAX: 0521-16486-29
E-Mail: info@smi-plan.de
www.smi-plan.de

Bielefeld, den 29.11.2024
Lutz Gördes
Dipl.-Ing.(FH)

Bauort
Gemarkung: Rehren A.O.
Flur: 2
Flurstücke: 43/9; 44/7; 42/2; 41/3; 98/41; 99/41; 100/41; 41/1; 91/41; 88/41; 89/41



Dieses Unterlage ist Eigentum der SM Ingenieurbüro GmbH, Werner-Bock-Str. 38, 33602 Bielefeld. Ohne ausdrückliche Genehmigung darf sie weder vervielfältigt noch Dritten zugänglich gemacht werden. 24021-SD000050-30.dwg